

**LINIE 2  
VERBINDET**

Neue Wege für den Bremer Osten

Linie 2 verbindet


**Neue Wege für den Bremer Osten**



# Nachhaltige Mobilität

## Ausbau und Verlängerung der Linie 2

Ein attraktiver öffentlicher Nahverkehr spart Zeit, ist bequem und bringt Entlastung für die stark befahrenen Straßen. Der Ausbau des umweltfreundlichen Straßenbahnnetzes ist daher ein wichtiger Beitrag zur Mobilitätswende und Bestandteil des beschlossenen Handlungskonzepts im aktuellen Verkehrsentwicklungsplan Bremen 2025. Durch die neue Gleisverbindung wird eine umsteigefreie Fahrt von der Vahr und von Osterholz in die Östliche Vorstadt und die Innenstadt ermöglicht. Auf ihrer Gesamtstrecke zwischen Bremer Westen und Osten gehört die Linie 2 dann mit 20 Kilometern und 44 Haltestellen zu den längsten Straßenbahnstrecken in Bremen. Einmal quer durch Bremen – Linie 2 verbindet.



## Kurze Neubaustrecke – große Veränderung

Um die Vahr direkt mit der Östlichen Vorstadt und der Innenstadt zu verbinden, wird eine 1,3 Kilometer lange Straßenbahnstrecke zwischen der Bennigsenstraße (Linien 2 und 10) und der Julius-Brecht-Allee (Linie 1) geschaffen. Die Linie 2 fährt künftig von Gröpelingen bis Neue Vahr Süd (Haltestelle Kurt-Huber-Straße) und zu den Hauptverkehrszeiten weiter bis nach Tenever (Haltestelle Tenever-Zentrum). Die Querverbindung optimiert das Angebot des ÖPNV, steigert die Möglichkeit der Teilhabe aller Menschen und hilft beim Erreichen der Umweltziele Bremens.

# Umweltfreundliche Direktanbindung

## Ziele des Streckenausbaus

Schnell, komfortabel, umsteigefrei und nachhaltig unterwegs: Der neue Streckenverlauf der Linie 2 sorgt für eine bessere Vernetzung des Nahverkehrs, insbesondere für Bürgerinnen und Bürger aus den Stadtteilen Vahr, Osterholz und Östliche Vorstadt. Der Ausbau des Straßenbahnnetzes leistet zudem einen entscheidenden Beitrag für eine nachhaltige Mobilität im Bremer Osten und kommt damit dem Klima und der Umwelt zugute.

**Eine zukunftsfähige und klimafreundliche  
Mobilität für alle.**



## Vorteile durch die veränderte Streckenführung

- + attraktiverer ÖPNV
- + Förderung von Umwelt- und Klimaschutz
- + umsteigefrei in die Östliche Vorstadt und die Bremer City
- + gute Erreichbarkeit der Unternehmen im Bremer Osten
- + mehr Fahrten pro Stunde in der Vahr und in Osterholz

**Mehr Informationen zu den Zielen des Strecken-  
ausbaus finden Sie auf unserer Website.**

# Ein gemeinsames Projekt

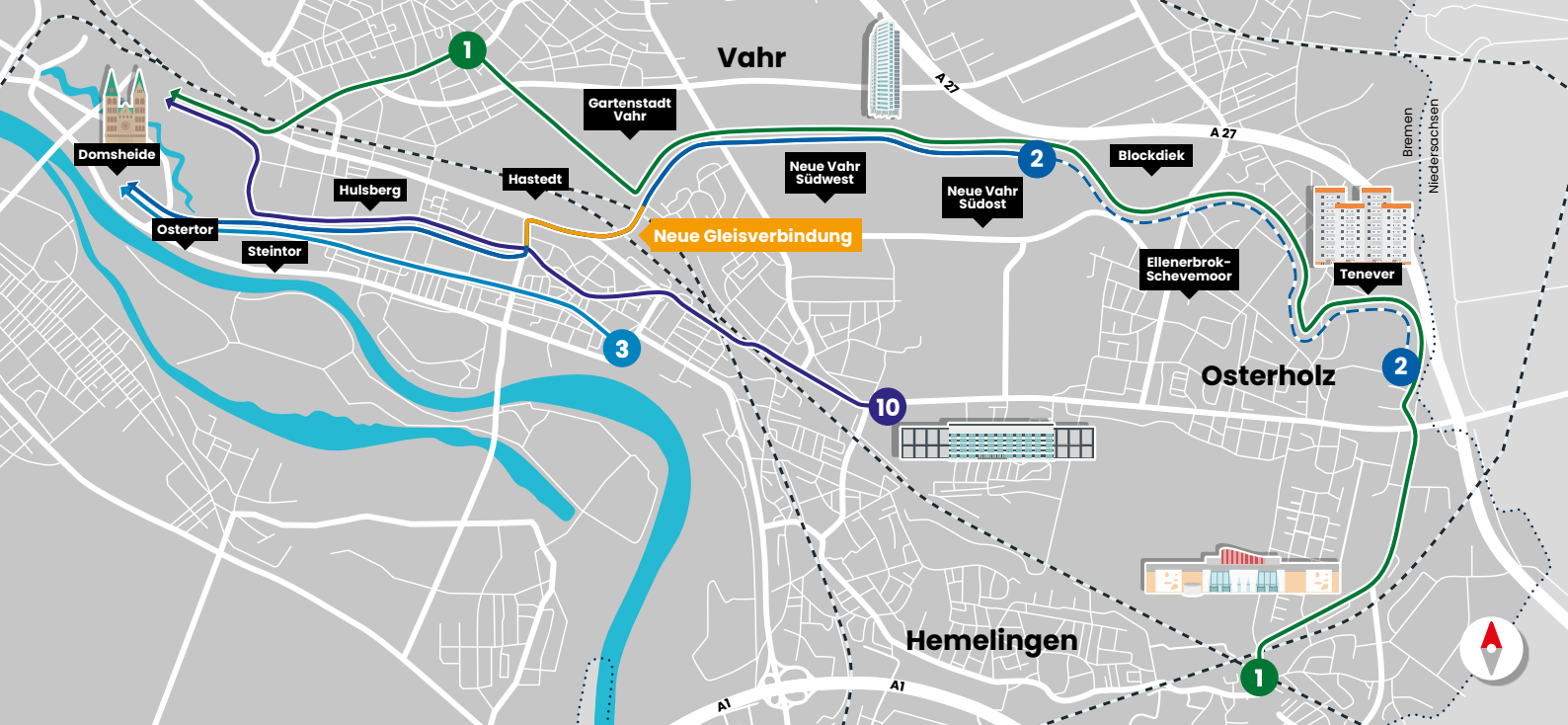
Der Ausbau der Linie 2 wird von der Senatorin für Bau, Mobilität und Stadtentwicklung koordiniert. Das Amt für Straßen- und Verkehr (ASV) ist verantwortlich für den Bau der neuen Gleisverbindung. Die hanseWasser GmbH nimmt im Vorfeld zum Gleisbau Kanalbaumaßnahmen vor. Unterstützt und begleitet wird das Vorhaben von der Bremer Straßenbahn AG (BSAG). Die Consult Team Bremen GmbH (CTB) ist Projektsteuerer und behält den Überblick über alle Aufgaben sowie die zeitliche Abfolge der Arbeiten.



**»Die neue Linie 2 wird einen wichtigen Beitrag zur Vernetzung unserer Stadtteile im Bremer Osten beitragen und die zukunftsfähige Mobilität in Bremen insgesamt voranbringen. Durch den neuen Streckenabschnitt verbinden wir Tenever, die Vahr, die Östliche Vorstadt und die Altstadt und sorgen so für eine nachhaltige Mobilität auch in den dezentralen Gebieten. Dieses Projekt nun in die Umsetzung zu bringen, freut mich besonders.«**

**Özlem Ünsal**

Senatorin für Bau, Mobilität und Stadtentwicklung



Domshöhe

Vahr

Gartenstadt Vahr

A 27

A 27

Blockdiek

Bremen  
Niedersachsen

Hulsberg

Hastadt

Neue Vahr Südwest

Neue Vahr Südost

Ellenerbrok-Schevemoor

Tenever

Ostertor

Steintor

Neue Gleisverbindung

Osterholz



Hemelingen

A 1

A 1



# Wir sind für Sie da

## So erreichen Sie uns.

Sie haben Fragen zum Ausbau der Linie 2? Sie möchten mehr über die neue Gleisverbindung erfahren? Wir helfen Ihnen gerne weiter! Kontaktieren Sie uns einfach per Mail oder über unsere kostenfreie Servicenummer.



## kostenlose Servicenummer

0800 0002470



## Online

[www.linie2verbindet.de](http://www.linie2verbindet.de)

[info@linie2verbindet.de](mailto:info@linie2verbindet.de)


Aktuelle Informationen und Wissenswertes rund um den Prozess der Linie 2 finden Sie auf unserer Website.



Die Senatorin für Bau, Mobilität  
und Stadtentwicklung



Amt für Straßen  
und Verkehr



Gesellschaft für  
Verkehrsplanung  
und Bau mbH

Gefördert durch:



Bundesministerium  
für Digitales  
und Verkehr

aufgrund eines Beschlusses  
des Deutschen Bundestages